

# DOORTRAPROUTE

Drachten - Beetsterzwaag 21,5 km



doortrappen  
veiliger fietsen tot je 100<sup>ste</sup>

## Startpunt: parkeerterrein VV Drachten, Gauke Boelensstraat 101, Drachten

1. Sla linksaf de Burmanialaan in (westzijde parkeerterrein).
2. Sla rechtsaf de Martinus de Boerstraat (fietsroute richting de wijken Trisken en Drait).
3. Door het fietstunneltje onder de Zuiderhogeweg.
4. Over de brug, na het water, rechtsaf het fietspad volgen (fietsroute richting Trisken en Drait).
5. Bij winkelcentrum De Drait (met fietsenwinkel) steek weg over en loop langs de winkels = **opletpunt**.
6. Na winkelcentrum, sla linksaf.
7. Voorbij school, OBS De Meander, rechtsaf het fietspad op, volg het fietspad tot rotonde.
8. Op de rotonde drie kwart rond, naar het fietspad aan de linkerzijde van de Postlaan = **opletpunt**.
9. Volg het fietspad, over bruggetje, verder op het fietspad, langs school OBS Tweespan.
10. Einde van fietspad, T-splitsing linksaf (Skeanewei).
11. Bij kruising met de Oprijlaan (paardencentrum) rechtsaf fietspad op.
12. Bij het einde van het fietspad in Boornbergum rechtsaf, Eabekamp, wordt Jouke Jochemswei.
13. Op driesprong linksaf Nijeweg. Rechtsaf Westerbuorren, naar KNP 18.
14. Bij KNP 18 rechtdoor naar KNP 88.
15. Bij KNP 88 linksaf naar KNP 86 fietspad langs de Dykfinne.
16. Bij KNP 86 (= **opletpunt**) oversteek naar KNP 13. Volg t Mear, door het bos naar KNP 13.
17. Bij KNP 13 in Beetsterzwaag linksaf over de Hoofdstraat (wordt Van Harinxmaweg) naar KNP 90, daarna naar KNP 83, fietspad blijven volgen naar KNP 92.
18. Bij KNP 92 (bij restaurant Het Witte Huis) oversteken, volg het fietspad naar KNP 36.
19. Bij KNP 36 viaduct onder de A7 door naar KNP 66.
20. Bij KNP 66 route richting KNP 58 volgen (maar we gaan niet helemaal naar KNP 58).
21. De eerste kruising na de rotonde, sla linksaf naar de Fabriciuslaan.
22. Volg de Fabriciuslaan bijna tot het einde, aan uw linkerhand ziet u het startpunt. Parkeerterrein VV Drachten.

## OPLETPUNTEN



**Routepunt 5:** let op wandelgebied, afstappen

**Routepunt 8:** Rotonde. We gaan hier driekwart rond. Fietsruimte relatief smal en met hoge stoep-randen, kijk waar je naar toe moet. Fietser heeft hier voorrang.

**Routepunt 16:** Bij KNP 86 oversteek naar 't Mear, Stap niet af op het hellinkje naar de oversteek, maar net even eerder en loop eventueel de kruising over.

## AFSTAPPUNT



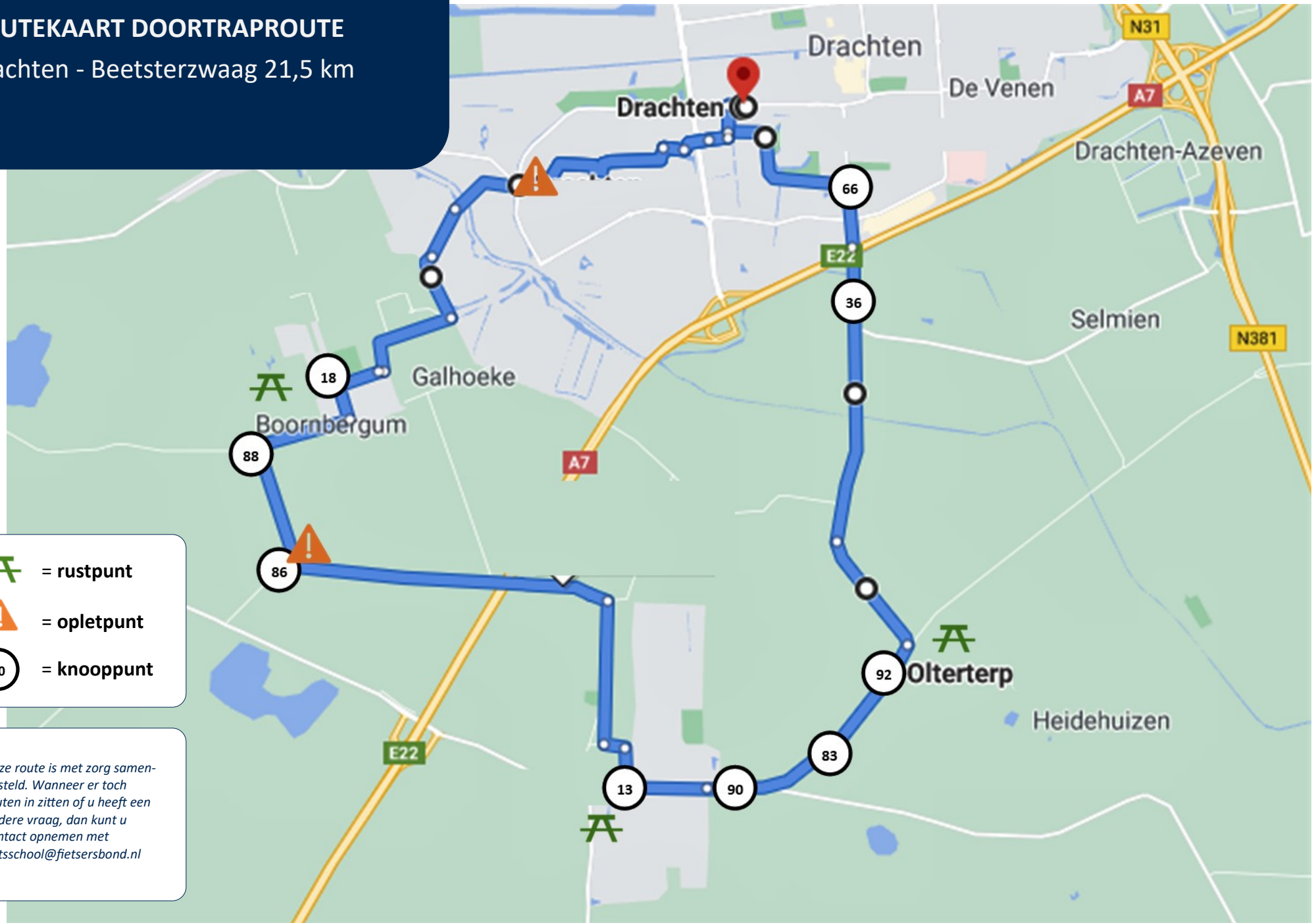
**Routepunt 13:** Centrum Boornbergum: een bakker en een horecagelegenheid met terras.





**Routepunt 13:** Bakker en meerdere horeca in Beetsterzwaag

**Routepunt 18:** Restaurant Het Witte Huis in Olterterp

## ROUTEKAART DOORTRAPROUTE

Drachten - Beetsterzwaag 21,5 km



DOORTRAPROUTE 21,5 km DRACHTEN - BEETSTERZWAAG			LEGENDA DOORTRAPROUTE	
<b>1-15</b>	18	88		Verwijst naar knooppunt op de bordjes
86		13		Hier wijken we af van de knooppunten. Dit verwijst naar het nummer in de routebeschrijving
90	83	92		Op dit traject zit een opletpunt, lees vóóraf de routebeschrijving
36	66	<b>20-22</b>		

Deze Doortraproute, mede mogelijk gemaakt door het Regionaal Orgaan Verkeersveiligheid Fryslân, maakt onderdeel uit van het landelijke programma Doortrappen. Meer weten over de Doortraproutes, stuur dan een mailtje naar [fietsschool@fietsersbond.nl](mailto:fietsschool@fietsersbond.nl)

Veel fietsplezier!